




Rzędne niwelety	149.74	149.62	149.43	149.40	149.39	149.37	149.37
Rzędne istniejące	149.47	149.43	149.40	149.37	149.37	149.37	149.37
Różnice rzędnych	0.27	0.19	0.11	0.03	0.00	0.00	0.00
Elementy niwelety	$L=31.65m$ $i=-1.15\%$						
Odległości	00.00	10.00	20.00	30.00	31.65	0+032	0+032
Kilometraż	0+000						0+032

LEGENDA

istn. teren

proj. niweleta jezdni

		
INWESTOR KONIN PRACOWNIA PROJEKTOWA UL. OKÓLNA 6, 62-510 KONIN		
TEMAT:	Rozbudowa ul. Spacerowej i ul. Polnej wraz z budową mostu w ciągu drogi powiatowej nr 3522W Pionki - Podgóra w mieście Pionki	
ZAMAWIAJĄCY:	POWIATOWY ZARZĄD DRÓG PUBLICZNYCH W RADOMIU UL. GRANICZNA 24 26-600 RADOM	
INWESTOR:	ZARZĄD POWIATU RADOMSKIEGO UL. TADEUSZA MAZOWIECKIEGO 7 26-600 RADOM	
BRANŻA:	DROGOWA	
TREŚĆ RYSUNKU:	Szczegóły - przekrój podłużny drogi gminnej nr 350752W ul. Polnej	
STANOWISKO	IMIE I NAZWISKO	PODPIS
PROJEKTANT:	inż. Stanisław Wajrak	
	upr. nr GT 8346/II/1377 w specjalności: konstrukcyjno-inżynierijnej	
SPRAWDZAJĄCY:	inż. Artur Szymczak	
	WKP/0065P/WOD/05 w specjalności drogowej	
ASYSTENT PROJEKTANTA:	mgr inż. Włodzimierz Szymański	
DATA:	SKALA:	NR RYSUNKU:
28.06.2019 r.	1 : 50/500	4.7